




План границ объекта



Масштаб 1:8000

Используемые условные знаки и обозначения:

-  - граница объекта;
-  - существующая часть границы земельного участка, имеющиеся в ЕГРН сведения о которой достаточны для определения ее местоположения;
-  - границы административно-территориальных образований;
- 07:04:2400003:11 - кадастровый номер земельного участка.